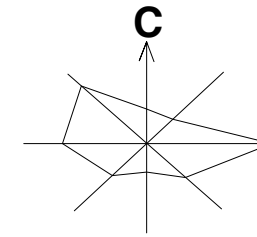



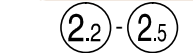
# ПРОСТОРНИ ПЛАН ОПШТИНЕ ИРИГ

P-1:5000



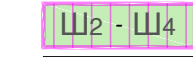





## ПРИКАЗ ГРАЂЕВИНСКОГ ЗЕМЉИШТА У КО ИРИГ (ИРИШКИ ВЕНАЦ)



### ГРАЂЕВИНСКО ЗЕМЉИШТЕ

-  ГРАЂЕВИНСКО ЗЕМЉИШТЕ ИЗВАН ГРАЂЕВИНСКОГ ПОДРУЧЈА - (са локацијама за опис)
-  ТУРИСТИЧКО-РЕКРЕАТИВНЕ ПОВРШИНЕ

### ОСТАЛЕ ИНФОРМАЦИЈЕ О ПРОСТОРУ

-  ПОЉОПРИВРЕДНО ЗЕМЉИШТЕ - ОСТАЛО ПОЉОПРИВРЕДНО ЗЕМЉИШТЕ
-  ШУМСКО ЗЕМЉИШТЕ - ШУМА
-  Ш2 - Ш4 ШУМСКО ЗЕМЉИШТЕ - ТУРИСТИЧКО РЕКРЕАТИВНИ КОМПЛЕКС
-  ВОДНО ЗЕМЉИШТЕ - ПОТОК
-  ГРАНИЦА ПЛАНСКОГ ПОДРУЧЈА
-  ГРАНИЦА ЈЕДИНИЦЕ ЛОКАЛНЕ САМОУПРАВЕ



НОСИЛАЦ ИЗРАДЕ ПЛАНА	 ОПШТИНА: <b>ИРИГ</b> ОВЛАШЋЕНО ЛИЦЕ:	Печат и потпис:
ОБРАЂИВАЧ	 ЈП "ЗАВОД ЗА УРБАНИЗАМ ВОЈВОДИНЕ" ВД ДИРЕКТОРА: ПРЕДРАГ КНЕЖЕВИЋ, дипл.правник ПОМОЋНИК ДИРЕКТОРА: ДР АЛЕКСАНДАР ЈЕВТИЋ	Печат и потпис:
НАЗИВ ПЛАНА	<b>ПРОСТОРНИ ПЛАН ОПШТИНЕ ИРИГ</b>	
НАЗИВ КАРТЕ	<b>ПРИКАЗ ГРАЂЕВИНСКОГ ЗЕМЉИШТА У КО ИРИГ (ИРИШКИ ВЕНАЦ)</b>	
ОДГОВОРНИ ПЛАНЕР	ИВАН ТАМАШ, дипл.пр.планер - мастер СВЈЕТЛАНА РЕКО, дипл.инж.арх.	Печат и потпис:
САРАДНИЦИ	СВЈЕТЛАНА РЕКО, дипл.инж.арх.	РАДОВАН РИСТИЋ, грађ.техн.
Е - 2757	Размера: 1 : 5000	Датум: 2021.
		Број листа: <b>6.6.</b>